



Natura 2000  
Elperstroomgebied


## figuur 4.4 Wateronttrekking en beregeningpunten



### Water

-  Wateronttrekkingspunten
-  Beregeningsputten

### Begrenzing

-  Natura2000 begrenzing

ONTWERPKAART  
behorende bij het  
ontwerp aanwijzings-  
besluit van het  
Natura 2000-gebied  
Elperstroomgebied



15 maart 2010